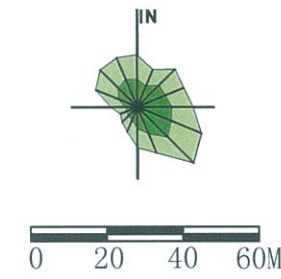
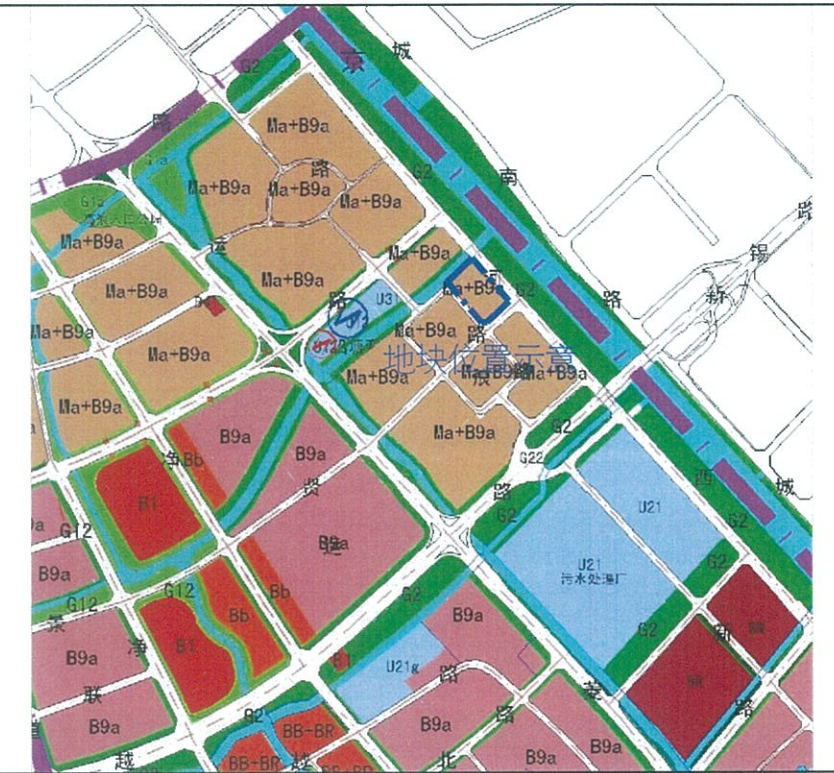


控规管理单元 (XQ-TKY-KCQ-FHQ)



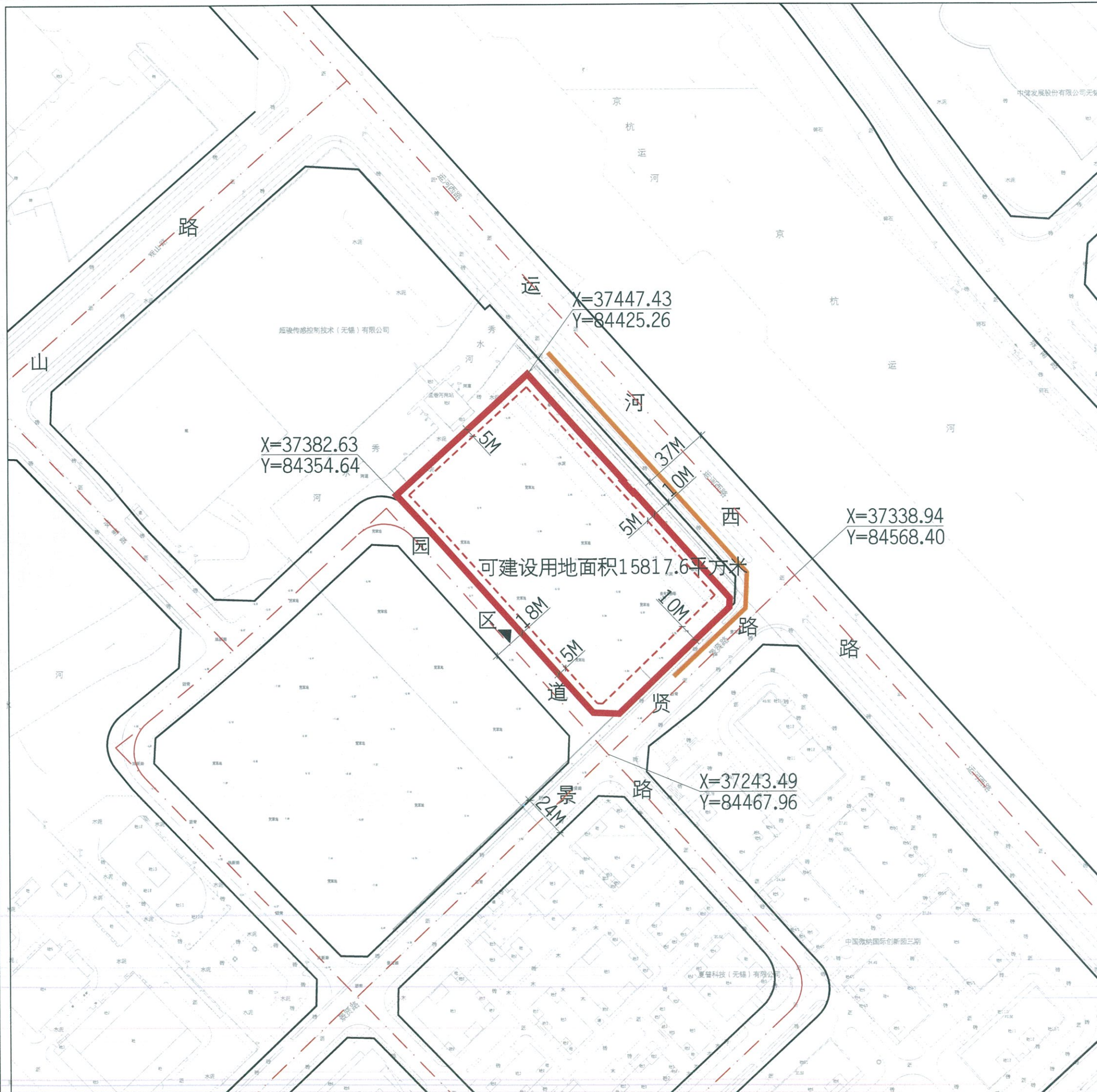
说明：
本地块一年内未签订国有土地使用权出让合同的，地块规划图自行失效。

图例

- [Symbol] 道路红线及中心线
- [Symbol] 高压线及高压控制走廊
- [Symbol] 可建设用地范围线
- [Symbol] 轨道交通控制线
- [Symbol] 建筑控制线
- [Symbol] 文物保护范围
- [Symbol] 高层建筑控制线
- [Symbol] 现状建筑
- [Symbol] 地下空间控制线
- [Symbol] 绿地范围
- [Symbol] 禁止机动车出入口控制线
- [Symbol] 尺寸标注
- [Symbol] 机动车开口方向

X=46339.925
Y=78053.532 坐标标注

无锡市自然资源和规划局地块规划图			
地块位置	运河西路-景贤路-园区道路-用地边界		
地块名称	运河西路与景贤路交叉口西北侧地块	地块编号	XDG(XQ)-2019-10号
所属行政区	新吴区	日期	2019年5月



X=37382.63
Y=84354.64

X=37447.43
Y=84425.26

X=37338.94
Y=84568.40

X=37243.49
Y=84467.96

可建设用地面积15817.6平方米

